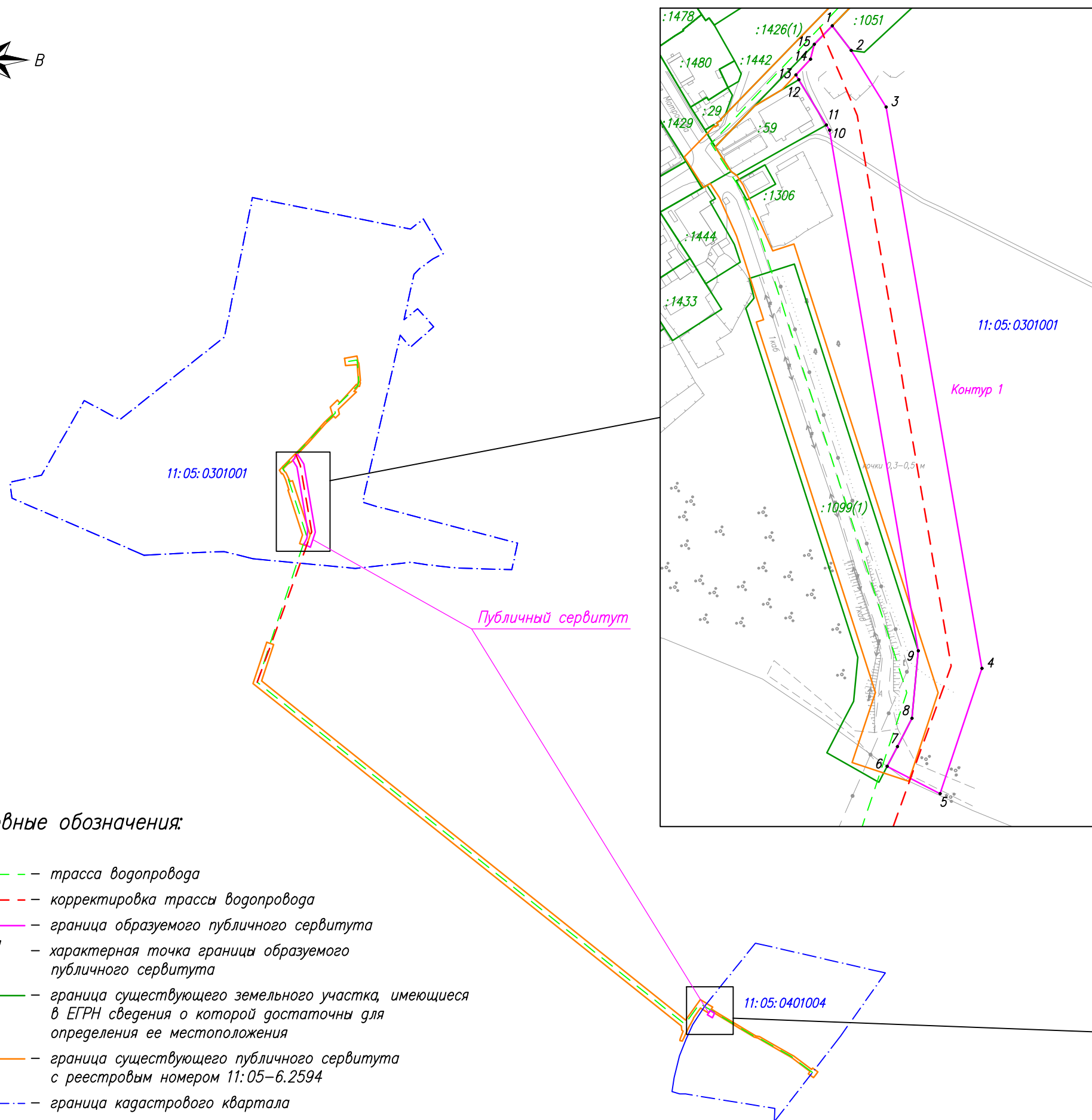
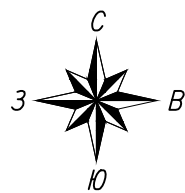


Схема расположения границ публичного сервитута

на период строительства
проектируемой сети водоснабжения



Общая площадь образуемого публичного сервитута 20997 кв. м.

Контур 1
Площадь: 20136 кв. м

Номер	X	Y
1	635160.98	4448836.49
2	635144.48	4448849.12
3	635106.50	4448872.57
4	634729.94	4448936.79
5	634645.87	4448908.79
6	634664.26	4448873.26
7	634677.51	4448880.12
8	634696.39	4448889.88
9	634741.68	4448894.21
10	635090.94	4448834.65
11	635094.48	4448832.50
12	635124.81	4448814.07
13	635128.09	4448812.08
14	635138.58	4448821.90
15	635148.56	4448824.45

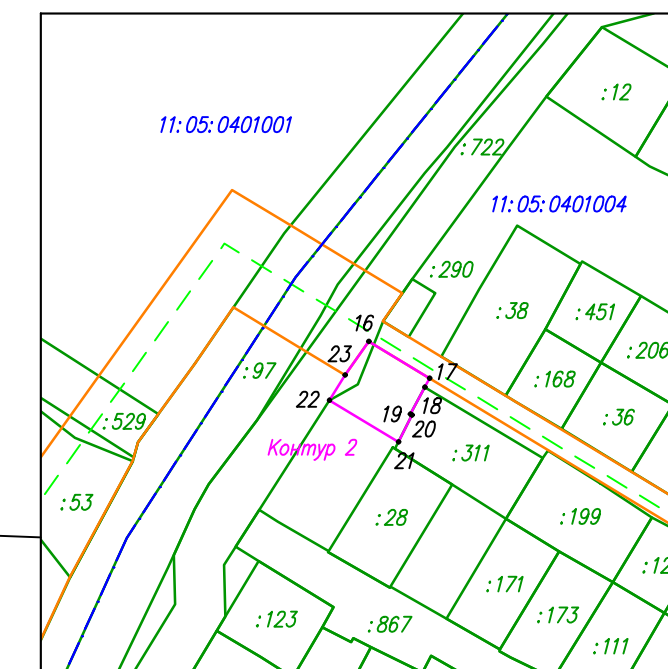
Контур 2
Площадь: 861 кв. м

Номер	X	Y
16	632081.61	4451122.38
17	632066.87	4451146.74
18	632063.38	4451144.87
19	632052.53	4451139.05
20	632052.12	4451139.78
21	632041.38	4451134.32
22	632058.12	4451106.66
23	632068.21	4451112.89

Условные обозначения:

- трасса водопровода
- корректировка трассы водопровода
- граница образуемого публичного сервитута
- .1 - характеристическая точка границы образуемого публичного сервитута
- граница существующего земельного участка, имеющегося в ЕГРН сведения о которой достаточны для определения ее местоположения
- граница существующего публичного сервитута с реестровым номером 11:05-6.2594
- граница кадастрового квартала
- :1615 - кадастровый номер земельного участка в кадастровом квартале
- 11:05:0301001 - номер кадастрового квартала

Масштаб 1:25000



Система координат: МСК-11 (4зона)

Инв. № подл.
Полн. и дата
Взам. инв. №